

ASENDIPLAAN
M 1 : 50 000



Kaardileht nr 5244 Vatla



Mäeeraldise piiripunktide
koordinaadid

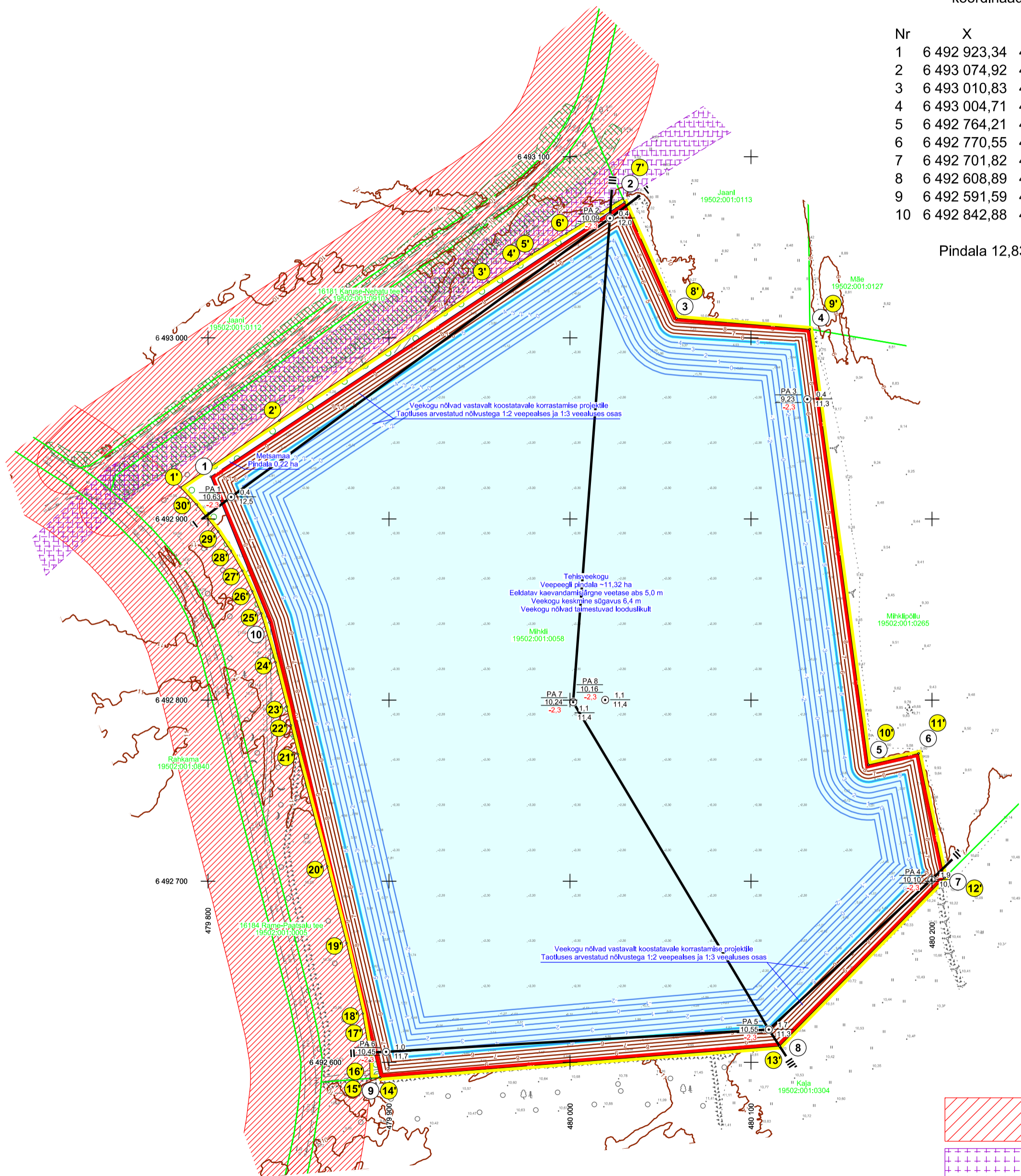
Nr	X	Y
1	6 492 923,34	479 801,52
2	6 493 074,92	480 030,18
3	6 493 010,83	480 058,73
4	6 493 004,71	480 132,43
5	6 492 764,21	480 164,80
6	6 492 770,55	480 192,52
7	6 492 701,82	480 206,79
8	6 492 608,89	480 115,82
9	6 492 591,59	479 895,13
10	6 492 842,88	479 833,98

Pindala 12,83 ha

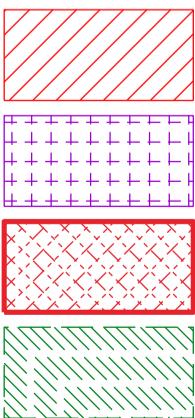
Mäeeraldise teenindusmaa
piiripunktide koordinaadid

Nr	X	Y
1'	6 492 917,46	479 784,86
2'	6 492 954,41	479 839,40
3'	6 493 030,74	479 954,94
4'	6 493 040,90	479 971,15
5'	6 493 046,17	479 978,79
6'	6 493 057,66	479 997,86
7'	6 493 076,95	480 029,28
8'	6 493 010,83	480 058,73
9'	6 493 004,71	480 132,43
10'	6 492 764,21	480 164,80
11'	6 492 770,55	480 192,52
12'	6 492 701,82	480 206,79
13'	6 492 608,89	480 115,82
14'	6 492 591,59	479 895,13
15'	6 492 591,16	479 889,65
16'	6 492 600,80	479 889,33
17'	6 492 609,30	479 888,44
18'	6 492 626,88	479 885,50
19'	6 492 665,82	479 876,51
20'	6 492 708,12	479 865,85
21'	6 492 770,07	479 849,74
22'	6 492 786,04	479 845,78
23'	6 492 796,38	479 843,50
24'	6 492 820,80	479 837,31
25'	6 492 847,76	479 829,41
26'	6 492 860,01	479 824,45
27'	6 492 871,37	479 818,92
28'	6 492 882,34	479 812,65
29'	6 492 893,00	479 805,60
30'	6 492 907,96	479 793,70

Pindala 13,06 ha



0 20 40 m



Teekaitsevöönd

Elektripaigaldise kaitsevöönd

Geod.märgi kaitsevöönd

III kaitsekategooria liigi leiukoht

Mäeeraldise piir, piiripunkt ja piiripunkti number

Mäeeraldise teenindusmaa piir, piiripunkt ja piiripunkti number

Katastriüksuse nimi, piir ja tunnus

Geoloogilise läbilõike joon

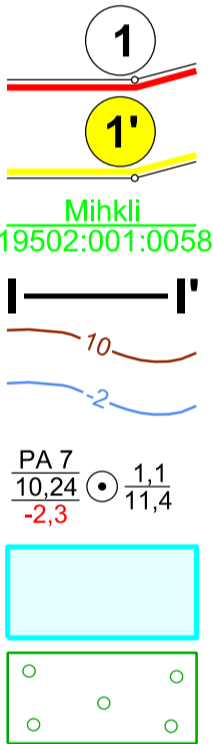
Maapinna samakõrgusjoon, m

Veekogu samakõrgusjoon, m

Puuraugu nr
Suudme abs kõrgus, m
Lamami abs kõrgus, m

Tehisveekogu

Metsamaa



Märkused:

- Koordinaadid L-Est 97 süsteemis, kõrgused EH2000 süsteemis.
- Asendiplaan: Maa- ja Ruumiameti X-GIS kaardirakendus.
- Plaani koostamisel on kasutatud:
 - Maa- ja Ruumiameti väljastatud katastriüksuste piirandmeid (seisuga 07.05.2026);
 - Maa- ja Ruumiameti väljastatud kitsenduste andmeid (seisuga 01.05.2026);
 - Keskkonnaagentuuri EELISE andmeid (seisuga 01.04.2026);
 - "Nehatu uuringuruumi dolokivi geoloogiline uuring Pärnumaal (varu seisuga 01.11.2017" (OÜ Eesti Geoloogiakeskus, 2017, EGF 8832).
- Keskmine uuringuaegne ja eeldatav kaevandamisjärgne veetase asub abs kõrgusel 5,0 m
- Mäeeraldise lamam asub abs kõrgusel -2,3 m.
- Kasutatud tarkvara: Bentley PowerCivil for Baltics V8i (liitsents: 70000661800020).

Objekti nimetus ja aadress		Joonise sisu	
Nehatu dolokivikarjäär Lääneranna vald, Pärnu maakond		Korrastatud maa plaan	
Loa omanik Tallinna Infrateenused OÜ Reti tee 9, Peetri alevik, 75312, Rae vald, Harju maakond info@infrateenused.ee		(taotleja esindaja) /Allkirjastatud digitaalselt/	Graafiline tisa 3/3
 OÜ Inseneribüroo STEIGER Männiku tee 104, 11216 Tallinn +372 668 1011, info@steiger.ee		Koostas Hendrik Klaas /Allkirjastatud digitaalselt/ Kinnitas Erki Vaguri /Allkirjastatud digitaalselt/	Kuupäev 08.05.2026 Töö nr 26/5516